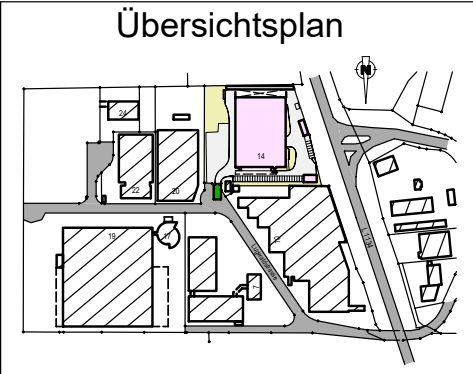


- ### Legende :
- Zufahrt Feuerwehr
  - Zugang Feuerwehr
  - Notausgang
  - Brandmeldezentrale
  - Feuerwehr-informationszentrum
  - Übertragungseinheit
  - Brandschutztüre fh (mind. 30 Min.)
  - Brandschutzschiebetor (mind. 90 Min.)
  - Treppe ungeschützt erreichbare Geschosse
  - max. Durchfahrthöhe
  - Kontrollschacht
  - Sammelplatz
  - Auslöseeinrichtung für Rauch- u. Wärmeabzugseinrichtung
  - Erhöhter Gefahrenbereich
  - Warnung vor elektr. Spannung
  - Warnung vor Gasflaschen
  - Warnung vor ätzenden Stoffen
  - Warnung vor radioaktiven Stoffen
  - Warnung vor heißer Oberfläche
  - Warnung vor feuergefährlichen Stoffen
  - Mit Wasser löschen verboten
  - Rolllor
  - Blitzleuchte



# FEUERWEHRPLAN

Erdgeschoss      Plan 05

STAND: 2024-03

Planersteller :

Architekt + Brandschutz GmbH  
**OLIVER BUCHSTOR**  
 Dipl. Ing. (FH) freier Architekt  
 M. Eng. TU Brandschutz u.  
 Sicherheitsfachkraft



Ust



Zufahrt



3265/28

Grünfläche

Stellplätze

Sperrlager

Asphaltfläche

Grünfläche

Betriebsgebäude

Asphaltfläche

Pflasterfläche

10.00 m

10.00 m



Dieseltank  
1 = 1000 Ltr.

Container  
Gefahrstofflager :  
ca. 1 000 Ltr Fassol

Lagerhalle  
Druckgasflaschen :  
1 Acetylen  
2 Sauerstoff  
4 Propan  
2 Kohlendioxid  
ca. 20 Stickstoff / Argon

Carbophen  
ca. 1000 Ltr.

Ölflasser :  
ca. 400 Ltr.

Carbophen  
ca. 2000 Ltr.

Metallofen

Schleifarbeitsplätze  
Aluminiumstäube

Lager  
(erdberdeckt)

Hofüberdachung

Alu Spänebehälter

Entkern

Sägerei

Putzerei u.  
Bereitstellung

Putzerei - Entkernung - Bandsägen

Versand

Lager

Röntgen

Büro

Büro

Büro

Büro

Betriebs-Schlosserei

Formenbau  
Modellbau

Laufkatze 1 to

Laufkatze 3,3 to

Laufkatze 3,3 to

Laufkatze 3,3 to

NA

NA

NA

NA

NA

NA

NA

NA

NA

NA

KS

KS

KS

KS

KS

KS

KS

KS

KS

KS

KS

KS

KS

KS

KS

KS

KS

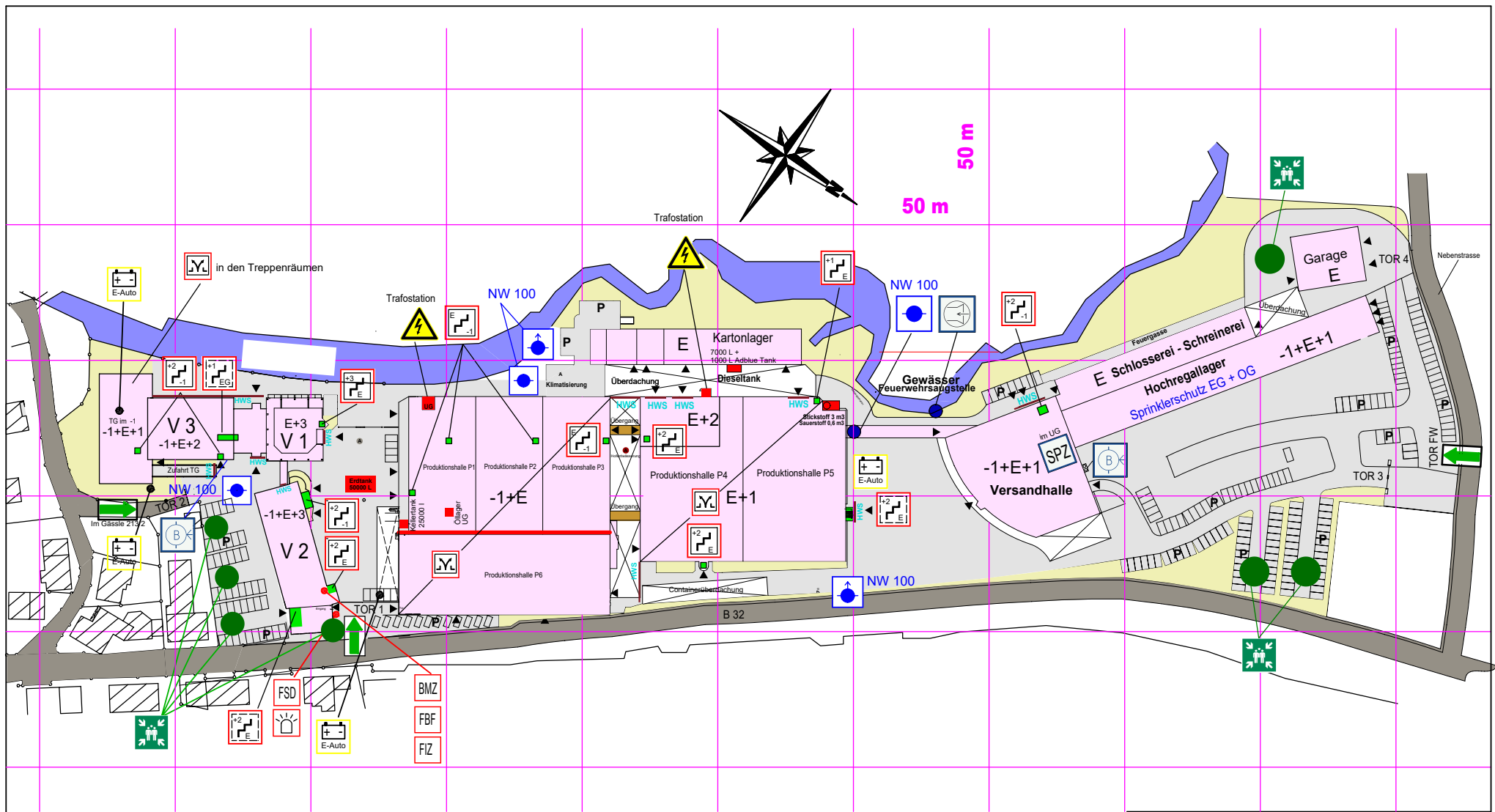
KS

KS

KS

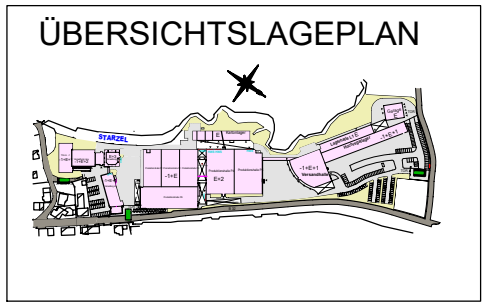
KS

KS



### Legende :

- |  |                        |  |  |  |  |
|--|------------------------|--|--|--|--|
|  | Befahrbare Fläche      |  | Unterflurhydrant                                 |  | Feuerwehrinformationszentrale            |
|  | Befestigte Hofffläche  |  | Überflurhydrant                                  |  | Feuerwehr Schlüsseldepot                 |
|  | Nichtbefahrbare Fläche |  | Saugstelle für Löschmittel                       |  | Brandmeldezentrale                       |
|  | Bestehende Gebäude     |  | Löschwasser - Einspeisevorrichtung B - Anschluss |  | Blitzleuchte                             |
|  | Zufahrt Feuerwehr      |  | Warnung vor elektr. Spannung                     |  | Treppe ungeschützt erreichbare Geschosse |
|  | Sammelplatz            |  | Rauch -u. Wärmeabzugseinrichtung                 |  | Treppe geschützt erreichbare Geschosse   |
|  |                        |  |  |  | Ladestation E - Batterien                |
|  |                        |  |  |  | Erhöhter Gefahrenbereich                 |



## FEUERWEHRPLAN

Übersichtsplan Plan 02  
mit Wasserentnahmestellen

---

M. 1:1400

Planersteller : **Architektur + Brandschutz GmbH**  
OLIVER BUCHSTOR  
Dipl.-Ing. (FH) Freier Architekt  
M. Eng. TU Brandschutz u.  
Sicherheitselektrik

Humboldtstr. 6 • 72458 Birmingen • Tel.: 0749 7476 914 707  
brandschutz@bau-designer.de • www.bau-designer.de